

TU 2101 016

TU 2101 017

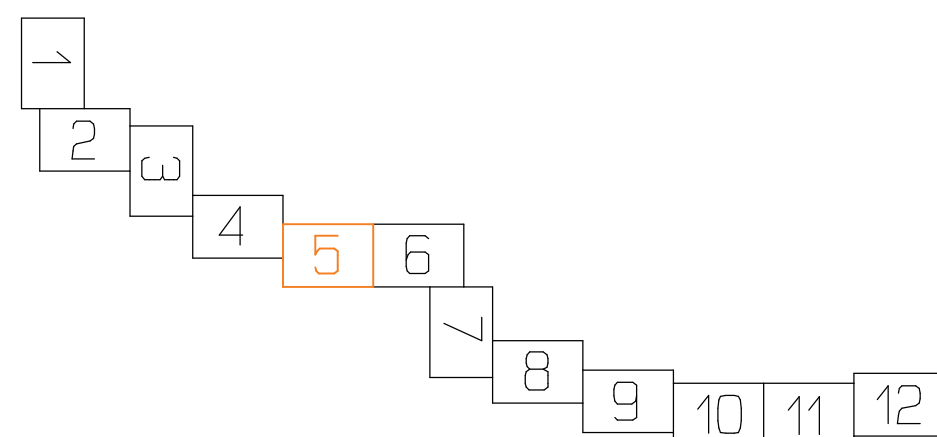
směr Brno-Chrlice

směr Křenovice horní nádraží


SEZNAM PS, SO :

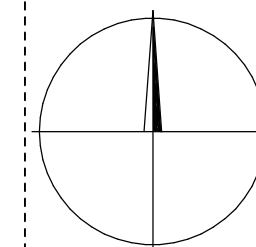
PS 32-01-11.Sokolnice-Telčice, SZZ
PS 32-01-21.Křemovice h. n. - Sokolnice-Telčice, TZZ
PS 33-01-21.Sokolnice-Telčice, Brno-Čiřčice, TZZ
PS 32-01-31.Sokolnice-Telčice, napájení PZZ
PS 32-02-11.Sokolnice-Telčice, MK a MOK
PS 32-02-31.Sokolnice-Telčice, ITZ
PS 32-02-41.Sokolnice-Telčice, PFTS
PS 32-02-51.Křemovice h. n. - Brno-Čiřčice, TK
PS 32-02-71.Sokolnice-Telčice, informativní systém
PS 32-02-91.Sokolnice-Telčice, DOTS
PS 32-02-92.Sokolnice-Telčice, kameryové systémy
PS 32-02-93.Sokolnice-Telčice, převodový systém
PS 32-02-81.Sokolnice-Telčice, TRS, MRS
PS 32-03-71.Sokolnice-Telčice, stlačený vzduch (zdroj)
SO 32-01-01.Sokolnice-Telčice, zajištění sytému
SO 32-01-02.Sokolnice-Telčice, odstranění statické vtečky
SO 32-11-01.Sokolnice-Telčice, zeleznici spodek
SO 32-13-01.Sokolnice-Telčice, zeleznici přejizdy
SO 32-50-01.Sokolnice-Telčice, pozemní komunikace
SO 32-50-02.Sokolnice-Telčice, chodník
SO 32-71-12.Sokolnice-Telčice, stavby výpravní výpravní budovy
SO 32-84-01.Sokolnice-Telčice, edotvorní
SO 32-86-01.Sokolnice-Telčice, napájení NN
SO 32-86-02.Sokolnice-Telčice, napájení rozvodu NN
SO 32-86-03.Sokolnice-Telčice, oprava osvětlení
SO 32-86-04.Sokolnice-Telčice, oprava DOOD
SO 32-87-01.Sokolnice-Telčice, KSUaTP

KLAD MAPOVÝCH LISTŮ



LEGENDA:

- 
- hranice parcely katastru nemovitosti
 - sluckova čara
 - hranice katastrálneho územia
 - hranice diaľničného pozemku - SZDC, s.o.
 - hranice diaľničného pozemku - ČD, a.s.
 - hranice diaľničnej parcely - SZDC, s.o.
 - osa koleje
 - 56B pozemek SZDC, s.o.
 - 3564 číslo pozemku
 - × B číslo vytyčovaného bodu
 - hranice diaľničného pozemku - SZ, s.o.
 - predpokladaná zmena priebehu vlastnickej hranice



Náležitosti a přesnosti odpovídá právním předpisům
a podmínkám písemně dohodnutým s objednavatelem.
Číslo ověření: 459/2021

Revízie:	Datum:	Popis:	Kontroloval:
Název stavby/akcie: Oprava zabezpečovacieho zariadení v ZŠ Sokolnice-Telnice			Označení IS-kód: Označení zhotoviteľa: 21-061-35-113
Název časti:	Geodetický podklad		Označení časti: N.15
Název objektu:			Označení objektu/komplexu:
Název prílohy:	Koordinačný výtlačkový výkres		Číslo prílohy: 4.2.5
Název ďalšej časti prílohy:	Grafická príloha		Formát:
Kraj:	Katastrálny území: Dvlnica (5547459) Sokolnice (752493) Telnice v Birm (765767) Újezd v Birm (773905) Hostredský (645702)	TUOÚ: 210/1	
Uholomerovýsk			
Stupeň dokumentácie:	Datum spracovania:	Formát:	Mernítko:
DSP	10/2021	B x A 4	1:1000
5-100	Stupeň dokumentácie: Čas:	Obdobie:	Podpis:
			Príloha:
			Revízia: